



АДМИНИСТРАЦИЯ
ДОБРЯНСКОГО ГОРОДСКОГО ОКРУГА

ПОСТАНОВЛЕНИЕ

16.03.2022

№ 567

г.Добрянка

**О назначении общественных
обсуждений**

В соответствии со статьей 5.1, частями 5-11 статьи 46 Градостроительного кодекса Российской Федерации, пунктом 26 части 1 статьи 16, статьей 28 Федерального закона Российской Федерации от 06 октября 2003 г. № 131-ФЗ «Об общих принципах организации местного самоуправления в Российской Федерации», Уставом Добрянского городского округа, решением Думы Добрянского городского округа от 30 сентября 2020 г. № 298 «Об утверждении Положения об организации и проведении общественных обсуждений, публичных слушаний по вопросам градостроительной деятельности в Добрянском городском округе», постановлением администрации Добрянского городского округа от 11 ноября 2021 г. № 2341 «О подготовке документации по планировке территории» администрация округа ПОСТАНОВЛЯЕТ:

1. Провести в границах территории кадастровых кварталов 59:18:0020201 и 59:18:0020501, расположенных в р.п. Полазна Добрянского городского округа Пермского края, общественные обсуждения по проекту межевания территории, ограниченной улицами Рабочая, Школьная, Трухина в р.п. Полазна Добрянского городского округа Пермского края, с целью возможности перераспределения земельного участка с кадастровым номером 59:18:0020201:4512, расположенного по адресу: Пермский край, Добрянский городской округ, р.п. Полазна, ул. Трухина, з/у 51 (далее – Проект).

2. Срок проведения общественных обсуждений по Проекту — с 23 марта 2022 года по 27 апреля 2022 года.

3. Определить местами размещения оповещения о начале общественных обсуждений информационные стенды по адресам:

Пермский край, г. Добрянка, ул. Копылова, д. 114, (административное здание);

Пермский край, Добрянский городской округ, р.п. Полазна, ул. Дружбы,



д. 4а (административное здание).

4. Открытие экспозиции состоится 23 марта 2022 г. в здании управления градостроительства и архитектуры по адресу: 618740, Пермский край, г. Добрянка, ул. Копылова, д. 114, в здании территориального управления р.п. Полазна администрации Добрянского городского округа по адресу: Пермский край, Добрянский городской округ, р.п. Полазна, ул. Дружбы, д. 4а, 1 этаж.

Срок проведения экспозиции: с 23 марта 2022 г. по 19 апреля 2022 г. с понедельника по четверг с 8.30 час до 13.00 час. и с 14.00 час. до 17.30 час., в пятницу с 8.30 час. до 13.00 час. и с 14.00 час. до 16.30 час. по местному времени.

5. В состав организационного комитета по организации общественных обсуждений включить:

Степанову Елену Михайловну, заместителя начальника управления градостроительства и архитектуры администрации Добрянского городского округа, главного архитектора городского округа, председателя комиссии;

Шулятникову Ольгу Александровну, главного специалиста управления градостроительства и архитектуры администрации Добрянского городского округа, секретаря комиссии;

Гавриленко Веру Алексеевну, начальника сектора градостроительства территориального управления в рабочем поселке Полазна администрации Добрянского городского округа;

Касаткину Венеру Раисовну, заместителя начальника управления имущественных и земельных отношений администрации Добрянского городского округа;

Пьянкову Екатерину Александровну, консультанта юридического управления администрации Добрянского городского округа.

6. Утвердить порядок учета предложений и замечаний по Проекту и участия граждан в его обсуждении согласно приложению к настоящему постановлению.

7. Разместить Проект на официальном сайте Добрянского городского округа в информационно-телекоммуникационной сети Интернет www.dobrraion.ru.

8. Разместить настоящее постановление на официальном сайте правовой информации Добрянского городского округа в информационно-телекоммуникационной сети Интернет с доменным именем dobr-pravo.ru.

9. Контроль за исполнением настоящего постановления возложить на первого заместителя главы администрации Добрянского городского округа.

И.о. главы городского округа -
главы администрации Добрянского
городского округа

Я.В. Лузянин

Приложение
УТВЕРЖДЕН
постановлением администрации
Добрянского городского округа
от 16.03.2022 № 567

ПОРЯДОК
учета предложений и замечаний по проекту межевания территории,
ограниченной улицами Рабочая, Школьная, Трухина в р.п. Полазна
Добрянского городского округа Пермского края,
и участия граждан в его обсуждении

1. Предложения и замечания по проекту межевания территории, ограниченной улицами Рабочая, Школьная, Трухина в р.п. Полазна Добрянского городского округа Пермского края, с целью возможности перераспределения земельного участка с кадастровым номером 59:18:0020201:4512, расположенного по адресу: Пермский край, Добрянский городской округ, р.п. Полазна, ул. Трухина, з/у 51, (далее – Проект) принимаются от граждан Российской Федерации, постоянно проживающих в границах кадастровых кварталов 59:18:0020201 и 59:18:0020501, расположенных в р.п. Полазна Добрянского городского округа Пермского края, и достигших возраста 18 лет, прошедших идентификацию в соответствии с частью 12 статьи 5.1 Градостроительного кодекса Российской Федерации.

2. Предложения и замечания граждан принимаются со дня опубликования (обнародования) оповещения о начале общественных обсуждений по Проекту по 19 апреля 2022 г. включительно. Предложения и замечания, направленные по истечении указанного срока, не рассматриваются.

3. Предложения и замечания направляются по электронной почте или в письменном виде на бумажных носителях посредством почтовой связи по форме согласно приложению к настоящему Порядку.

4. Предложения и замечания принимаются организационным комитетом по подготовке и организации проведения общественных обсуждений в письменной форме посредством почтовой связи на адрес: 618740, Пермский край, г. Добрянка, ул. Советская, д. 14, с пометкой на конверте «В организационный комитет по подготовке и организации проведения общественных обсуждений по Проекту, через интернет-приемную Добрянского городского округа, расположенную на официальном сайте в сети «Интернет»: <http://dobgraiion.ru/>, через интернет-приемную «Интернет-приемная Пермского края», расположенную на официальном сайте в сети «Интернет»: <http://reception.permkrai.ru>, посредством электронной почты по адресу: uga@dobgraiion.ru, посредством записи в книге (журнале) учета посетителей экспозиции проекта, подлежащего рассмотрению на общественных обсуждениях.

5. Все замечания и предложения по Проекту подлежат рассмотрению при условии представления участниками общественных обсуждений сведений о себе с приложением документов, подтверждающих такие сведения (в целях идентификации):

для физических лиц: фамилия, имя, отчество (при наличии), дата рождения, адрес места жительства (регистрации);

для юридических лиц: наименование, основной государственный регистрационный номер, место нахождения и адрес.

6. Поступившие предложения и замечания рассматриваются на заседании организационного комитета по подготовке и организации проведения общественных обсуждений.

7. На основании протокола общественных обсуждений Организационный комитет осуществляет подготовку заключения о результатах общественных обсуждений с указанием аргументированных рекомендаций о целесообразности или нецелесообразности учета внесенных участниками общественных обсуждений предложений и замечаний и выводы по результатам общественных обсуждений.

8. Обсуждение проекта решения проводится в форме общественных обсуждений в порядке, установленном статьей 5.1 Градостроительного кодекса Российской Федерации и Положением об организации и проведении общественных обсуждений, публичных слушаний по вопросам градостроительной деятельности в Добрянском городском округе, утвержденным решением Думы Добрянского городского округа от 30 сентября 2020 г. № 298.



Приложение
к Порядку учета предложений
и замечаний по проекту межевания
территории, ограниченной улицами
Рабочая, Школьная, Трухина
в р.п. Полазна Добрянского
городского округа Пермского края,
и участия граждан в его обсуждении

ПРЕДЛОЖЕНИЯ И ЗАМЕЧАНИЯ
по проекту межевания территории, ограниченной улицами Рабочая,
Школьная, Трухина в р.п. Полазна Добрянского городского округа
Пермского края

Фамилия, имя, отчество гражданина _____
Год рождения _____
Адрес места жительства _____
Личная подпись и дата _____

Общество с ограниченной ответственностью
«КамаУниверсалСервис»

ПРОЕКТ МЕЖЕВАНИЯ ТЕРРИТОРИИ

**в кадастровом квартале 59:18:0020201 и 59:18:0020501,
по адресу: Пермский край, Добрянский городской округ,
рп. Полазна, ограниченная улицами Трухина, Школьная, Рабочая**

15-12/2021-ПМТ

2021 г.



Общество с ограниченной ответственностью
«КамаУниверсалСервис»

**ПРОЕКТ МЕЖЕВАНИЯ ТЕРРИТОРИИ
ОСНОВНАЯ (УТВЕРЖДАЕМАЯ) ЧАСТЬ**

Текстовая часть

в кадастровом квартале 59:18:0020201 и 59:18:0020501,
по адресу: Пермский край, Добрянский городской округ,
рп. Полазна, ограниченная улицами Трухина, Школьная, Рабочая

15-12/2021-ПМТ

Директор



А.И.Чучуладзе


2021 г.

СОСТАВ ПРОЕКТА МЕЖЕВАНИЯ 15-12/2021-ПМТ

№ тома	Обозначение	Наименование	Примечание
1	15-12/2021-ПМТ	Текстовая часть проекта межевания.	
		Чертеж межевания территории.	

СОДЕРЖАНИЕ ОСНОВНОЙ ЧАСТИ

№ п/п	Наименование	Примечание
1	Пояснительная записка	
2	Перечень и сведения о площади существующих и образуемых земельных участков, в т.ч. возможные способы их образования.	
3	Перечень и сведения об образуемых земельных участках, которые будут отнесены к территории общего пользования или имуществу общего пользования, в том числе в отношении которых предполагается резервирование и (или) изъятие для государственных или муниципальных нужд.	
4	Сведения о границах территории.	
5	Сведения о наличии сервитутов и их установлении, и иные обременения.	
	Графическая часть.	
1	Чертеж межевания территории.	

15-12/2021-ПМТ							
Изм.	Кол.уч	Лист	№ док.	Подпись	Дата		
Разработал		Кузнецов			12.21		
				Состав проекта межевания	Стадия	Лист	Листов
					П	1	1
				ООО «КамаУниверсалСервис»			



1. Пояснительная записка.


Общие данные:

Проект межевания территории осуществляется для определения местоположения границ образуемых и изменяемых земельных участков, территория ограничена улицами Рабочая, Школьная, Трухина в рп. Полазна Добрянского городского округа Пермского края, с целью перераспределения земельного участка с кадастровым номером 59:18:0020201:4512, расположенного по адресу: Пермский край, Добрянский городской округ, рп. Полазна, ул. Трухина, з/у 51, выполнен на основании:

- Выписка из Единого государственного реестра недвижимости, собственность 59:18:0020201:4512-59/296/2020-1 31.08.2020;
- Постановление Администрации Добрянского городского округа №2341 от 11.11.2021 г;
- Градостроительного кодекса Российской Федерации;
- «Генерального плана Добрянского городского округа Пермского края», утвержденного Решением Думы Добрянского городского округа от 26.08.2021 г. № 471, размещен на официальном сайте правовой информации администрации Добрянского городского округа в сети «Интернет» с доменным именем – <http://dobr-pravo.ru/>;
- «Правила землепользования и застройки Добрянского городского округа Пермского края», утвержденные постановлением администрации Добрянского городского округа 20.09.2021 г. № 1878, размещены на официальном сайте правовой информации администрации Добрянского городского округа в сети «Интернет» с доменным именем – <http://dobr-pravo.ru/>;
- Инженерно-геологических изысканий «ИП Булдаков В.П.» 20.011-ИГИ;
- Картографический материал выполнен в системе координат местности МСК-59.

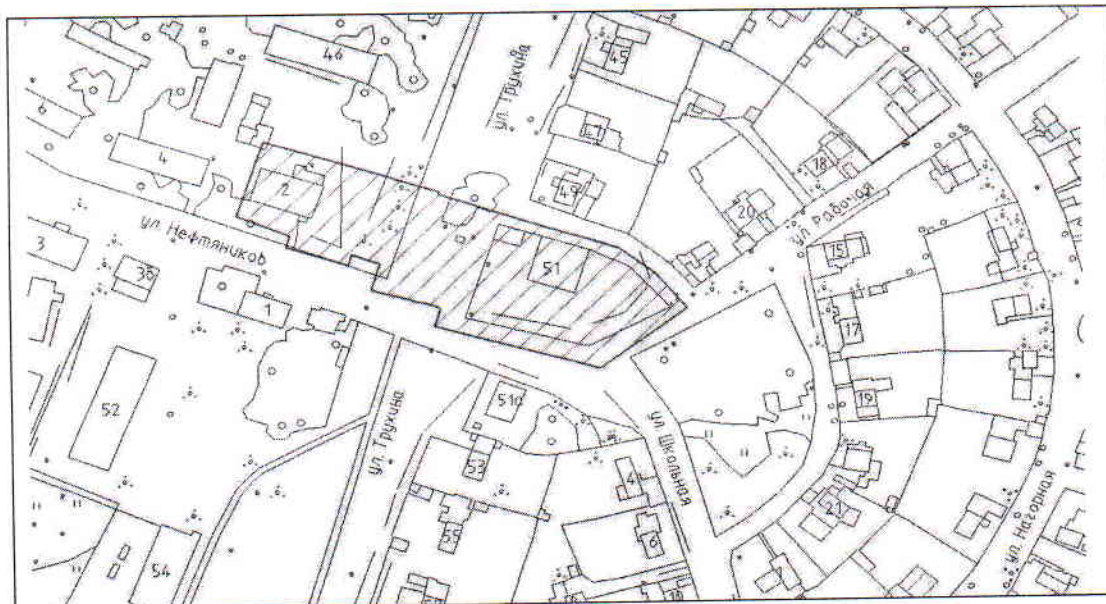
Характеристика участка:

Разработка проекта межевания территории осуществлена в отношении кадастрового квартала 59:18:0020201 и 59:18:0020501, расположенного в границах населенного пункта рп. Полазна Добрянского городского округа Пермского края. Площадь территории проектирования 7478,3 кв. м (0,75 га).

						15/12-2021-ПМТ			
Изм.	Кол.уч	Лист	№ док.	Подпись	Дата	Стадия	Лист	Листов	
					12.21	Проект межевания территории	П	1	8
Разработал		Кузнецов					ООО «КамаУниверсалСервис»		

Территория проектирования расположена по ул. Трухина в рп. Полазна Пермского края на левом берегу Камского водохранилища. В геоморфологическом отношении территория относится к левобережной части р. Кама. Высотные отметки изменяются в пределах от 126,35 до 128,30 в условной системе высот. Границы территории проектирования (таблица 1).

Таблица 1.



Климат рассматриваемой территории континентальный, с холодной продолжительной зимой, теплым, но сравнительно коротким летом, ранними осенними и поздними весенними заморозками. Самым теплым месяцем является июль. Средняя месячная температура июля составляет плюс 18,2 °С по метеостанции Добрянка. Абсолютный минимум температуры составил минус 49 °С по данным метеостанции Добрянка, абсолютный максимум температуры составил плюс 37 °С.

В соответствии с Правилами землепользования и застройки Добрянского городского округа, утвержденные постановлением администрации Добрянского городского округа 20.09.2021 г. № 1878, территория проектирования расположена в следующих территориальных зонах:

- зона многофункциональной общественной застройки (ОД1);
- зона городских лесов, парков и скверов, набережных (Р-1).

Транспортное развитие развитое, интенсивность движения высокая. Дороги в асфальтобетонном исполнении с кюветами. Территория застроена.

						15/12-2021-ПМТ	<u>Лист</u> 2
Изм.	Кол.уч	Лист	№ док.	Подпись	Дата		

2. Перечень и сведения о существующих и образуемых земельных участках.

Таблица 2. Экспликация существующих земельных участков

№ п/п	Кадастровый номер земельного участка	Вид права на земельный участок	Местоположение земельного участка (адрес)	Категория земель	Вид разрешенного использования	Площадь, кв.м.	примечание
1	2	3	4	5	6	7	8
1	59:18:0020201:4512	Собственность	Пермский край, г.о Добрянский, рп. Полазна, ул. Трухина, з/у 51	Земли населенных пунктов	Для размещения магазина, для размещения объектов розничной торговли	1936,0	-
2	59:18:0020201:669	Государственная или муниципальная собственность	Пермский край, г. Добрянка	Не установленная	Для размещения иных объектов промышленности, энергетики, транспорта, связи, радиовещания, телевидения, информатики, обеспечения космической деятельности	0,04	59:18:0000000:74 единое землепользование
3	59:18:0020201:651					0,16	
4	59:18:0020201:650					0,04	
5	59:18:0020201:649					0,04	
6	59:18:0020201:645					0,04	
7	59:18:0020501:971					0,04	
8	59:18:0020501:972					0,04	
9	59:18:0020501:973					0,04	
10	59:18:0020501:632	Собственность	Пермский край, г. Добрянка, пгт. Полазна, ул. Нефтяников, Дом 2	Земли населенных пунктов	Под объекты общественного питания	1200,0	-
11	59:18:0020501:735	Государственная или муниципальная собственность	Пермский край, г. Добрянка, п. Полазна, ул. Нефтяников,	Земли населенных пунктов	Для размещения торгового павильона	34,58	-
12	59:18:0020201:4262		Пермский край, Добрянский район, Полазенское городское поселение, п. Полазна	Земли населенных пунктов	Под объекты инженерного оборудования газоснабжения (газопровод среднего давления 1 микрорайона, инв.№ 15236, лит. Сг).	5,0	-

Изм.	Кол.уч	Лист	№ док.	Подпись	Дата
15/12-2021-ПМТ					
Лист					
3					



Таблица 3. Экспликация образуемых земельных участков

№ п/п	Кадастровый номер земельного участка	Вид права на земельный участок	Местоположение земельного участка (адрес)	Категория земель	Вид разрешенного использования	Площадь по проекту, кв. м.	примечание
1	2	3	4	5	6	7	8
1	59:18:0020201:3У1	Собственность	Пермский край, г.о Добрянский, рп. Полазна, з/у 51 ул. Трухина, з/у 51	Земли населенных пунктов	Магазины (код 4.4) (Данный вид разрешенного использования указан согласно классификатора, утвержденных Приказом Росреестра от 10.11.2020 №П/0412 (ред. от 30.07.2021))	2436,0	Образован путем перераспределения з/у с к/н 59:18:0020201:4512 и земель, находящихся в государственной или муниципальной собственности.
2	59:18:0020501:3У2	Государственная или муниципальная собственность	Пермский край, г.о Добрянский, рп. Полазна, ул. Нефтяников	Земли населенных пунктов	Коммунальное обслуживание	181,0	Образован из земель, находящихся в государственной или муниципальной собственности.
3	59:18:0020201:3У3	Государственная или муниципальная собственность	Пермский край, г.о Добрянский, рп. Полазна, ул. Трухина	Земли населенных пунктов	Размещение объектов улично-дорожной сети: автомобильных дорог, трамвайных путей и пешеходных тротуаров в границах населенных пунктов, пешеходных переходов, бульваров, площадей, проездов, велодорожек и объектов велотранспортной и инженерной инфра-	2935,0	Образован из земель, находящихся в государственной или муниципальной собственности.

Изм.	Кол.уч	Лист	№ док.	Подпись	Дата
15/12-2021-ПМТ					Лист 4



3. Перечень и сведения об образуемых земельных участках, которые будут отнесены к территории общего пользования или имуществу общего пользования, в том числе в отношении которых предполагается резервирование и (или) изъятие для государственных или муниципальных нужд.

Таблица 4. Экспликация образуемых земельных участков (территории) общего пользования

№ п/п	Кадастровый номер земельного участка	Вид права на земельный участок	Местоположение земельного участка (адрес)	Категория земель	Вид разрешенного использования	Площадь по проекту, кв.м.	примечание
	2	3	4	5	6	7	8
3	59:18:0020201:3У3	Государственная или муниципальная собственность	Пермский край, г.о Добрянский, рп. Полазна, ул. Трухина	Земли населенных пунктов	Размещение объектов улично-дорожной сети: автомобильных дорог, трамвайных путей и пешеходных тротуаров в границах населенных пунктов, пешеходных переходов, бульваров, площадей, проездов, велодорожек и объектов велотранспортной и инженерной инфраструктуры; размещение придорожных стоянок (парковок) транспортных средств в границах городских улиц и дорог, а также некапитальных сооружений, предназначенных для охраны транспортных средств (код 12.0.1)	2935,0	Образован из земель, находящихся в государственной или муниципальной собственности.

Изм.	Кол.уч	Лист	№ док.	Подпись	Дата
15/12-2021-ПМТ					Лист 6



4. Сведения о границах территории.

Проект межевания территории разработан в виде отдельного документа. Целью подготовки проекта межевания является определение местоположения границ образуемых и изменяемых земельных участков, путем перераспределения имеющихся границ существующих участков с к/н 59:18:0020201:4512 и земель находящихся в государственной или муниципальной собственности.

Таблица 5. Координаты поворотных точек существующих земельных участков:

59:18:0020201:4512		
площадь, кв.м.	1936.0	
Номер (согласно выписки ЕГРН)	X	Y
1	549092.36	2242166.68
2	549087.77	2242180.04
3	549079.06	2242206.66
4	549077.04	2242212.77
5	549039.56	2242201.24
6	549054.46	2242154.12
7	549092.36	2242166.68
8	549070.92	2242162.55
9	549070.92	2242162.96
10	549070.52	2242162.96
11	549070.52	2242162.55
12	549070.92	2242162.55

59:18:0020201:669		
площадь, кв.м.	0,04	
Номер (согласно выписки ЕГРН)	X	Y
1	549037.37	2242210.25
2	549037.30	2242210.40
3	549037.09	2242210.30
4	549037.16	2242210.15
1	549037.37	2242210.25

						15/12-2021-ПМТ	Лист 5
Изм.	Кол.уч	Лист	№ док.	Подпись	Дата		

59:18:0020201:651		
площадь, кв.м.	0,16	
Номер (согласно выписки ЕГРН)	X	Y
1	549070.92	2242162.55
2	549070.92	2242162.96
3	549070.52	2242162.96
4	549070.52	2242162.55
1	549070.92	2242162.55

59:18:0020201:649		
площадь, кв.м.	0,04	
Номер (согласно выписки ЕГРН)	X	Y
1	549053.73	2242154.35
2	549053.68	2242154.52
3	549053.46	2242154.45
4	549053.50	2242154.29
1	549053.73	2242154.35

59:18:0020201:645		
площадь, кв.м.	0,04	
Номер (согласно выписки ЕГРН)	X	Y
1	549081.58	2242110.72
2	549081.74	2242110.77
3	549081.66	2242111.00
4	549081.50	2242110.94
1	549081.58	2242110.72

59:18:0020501:971		
площадь, кв.м.	0,04	
Номер (согласно выписки ЕГРН)	X	Y
1	549078.44	2242103.71
2	549078.32	2242103.83
3	549078.15	2242103.66
4	549078.27	2242103.54
1	549078.44	2242103.71

							15/12-2021-ПМТ	Лист 6
Изм.	Кол.уч	Лист	№ док.	Подпись	Дата			

59:18:0020501:972		
площадь, кв.м.	0,04	
Номер (согласно выписки ЕГРН)	X	Y
1	549111.08	2242114.85
2	549111.01	2242115.07
3	549110.85	2242115.02
4	549110.92	2242114.79
1	549111.08	2242114.85

59:18:00202501:973		
площадь, кв.м.	0,04	
Номер (согласно выписки ЕГРН)	X	Y
1	549113.93	2242095.17
2	549113.77	2242095.12
3	549113.85	2242094.89
4	549114.01	2242094.95
1	549113.93	2242095.17

59:18:00202501:632		
площадь, кв.м.	1200,0	
Номер (согласно выписки ЕГРН)	X	Y
1	549095.49	2242066.82
2	549124.01	2242076.22
3	549113.82	2242107.08
4	549094.83	2242100.81
5	549095.61	2242098.44
6	549086.11	2242095.31
7	549080.79	2242111.46
8	549075.49	2242109.72
9	549071.29	2242108.33
10	549079.11	2242084.59
11	549083.94	2242086.18
1	549088.61	2242087.72
12	549114.01	2242094.95
13	549113.85	2242094.89
14	549113.77	2242095.12
15	549113.93	2242095.17

						15/12-2021-ПМТ	Лист 7
Изм.	Кол.уч	Лист	№ док.	Подпись	Дата		



12	549114.01	2242094.95
16	549078.27	2242103.54
17	549078.15	2242103.66
18	549078.32	2242103.83
19	549078.44	2242103.71
16	549078.27	2242103.54

59:18:00202501:735

площадь, кв.м.	34,58	
Номер (согласно выписки ЕГРН)	X	Y
1	549087.86	2242107.00
2	549089.26	2242102.84
3	549096.26	2242105.20
4	549094.87	2242109.02
5	549094.22	2242109.56
6	549093.25	2242109.24
7	549092.95	2242109.46
8	549091.20	2242108.87
9	549091.11	2242108.51
10	549090.19	2242108.21
11	549090.06	2242107.74
1	549087.86	2242107.00

59:18:0020201:4262

площадь, кв.м.	5,0	
Номер (согласно выписки ЕГРН)	X	Y
1	549088.57	2242117.00
2	549088.05	2242118.46
3	549084.94	2242117.50
4	549085.44	2242116.02
1	549088.57	2242117.00

Изм.	Кол.уч	Лист	№ док.	Подпись	Дата

15/12-2021-ПМТ

Лист
8



Таблица 5. Сведения о характерных точках границ образуемых участков.

59:18:0020201:3У1		
Обозначение характерных точек границы	координаты	
	X	Y
1	549092,36	2242166,68
2	549087,77	2242180,04
3	549079,06	2242206,66
4	549077,04	2242212,77
5	549066,65	2242209,57
6	549055,72	2242235,3
7	549037,50	2242210,07
8	549039,56	2242201,24
9	549054,46	2242154,12
1	549092,36	2242166,68
10	549070,52	2242162,55
11	549070,52	2242162,96
12	549070,92	2242162,96
13	549070,92	2242162,55
10	549070,52	2242162,55

59:18:0020501:3У2		
Обозначение характерных точек границы	координаты	
	X	Y
1	549077,01	2242212,76
2	549077,00	2242212,80
3	549066,37	2242226,82
4	549055,72	2242235,30
5	549066,65	2242209,57
1	549077,01	2242212,76

59:18:0020201:3У3		
Обозначение характерных точек границы	координаты	
	X	Y
1	549055,72	2242235,30
2	549051,58	2242238,60
3	549026,02	2242205,02
4	549042,68	2242150,17
5	549045,40	2242141,21

						15/12-2021-ПМТ	Лист 9
Изм.	Кол.уч	Лист	№ док.	Подпись	Дата		



6	549047,08	2242141,71
7	549051,30	2242143,00
8	549051,60	2242143,10
9	549052,03	2242143,21
10	549053,05	2242143,52
11	549053,10	2242143,50
12	549055,30	2242136,00
13	549055,60	2242134,90
14	549056,82	2242130,80
15	549060,10	2242119,70
16	549060,70	2242117,70
17	549060,91	2242117,03
18	549071,70	2242120,40
19	549075,49	2242109,72
20	549080,79	2242111,46
21	549109,27	2242120,81
22	549101,82	2242143,39
23	549100,58	2242143,04
24	549092,36	2242166,68
25	549054,46	2242154,12
26	549054,28	2242154,70
27	549053,68	2242154,52
28	549053,73	2242154,35
29	549053,50	2242154,29
30	549053,46	2242154,45
31	549046,50	2242152,30
32	549040,55	2242170,30
33	549048,40	2242173,29
34	549039,56	2242201,24
35	549037,50	2242210,07
1	549055,72	2242235,30
36	549043,28	2242184,92
37	549043,05	2242184,86
38	549043,00	2242185,02
39	549043,23	2242185,09
36	549043,28	2242184,92
40	549037,16	2242210,15
41	549037,09	2242210,30

						15/12-2021-ПМТ	<u>Лист</u> 10
Изм.	Кол.уч	Лист	№ док.	Подпись	Дата		



42	549037,30	2242210,40
43	549037,37	2242210,25
40	549037,16	2242210,15
41	549085,44	2242116,02
42	549084,94	2242117,50
43	549088,05	2242118,46
44	549088,57	2242117,00
41	549085,44	2242116,02

59:18:0020201:ЗУ4(1)(2)		
Обозначение характерных точек границы	координаты	
	X	Y
1	549086,11	2242095,31
2	549095,61	2242098,44
3	549094,83	2242100,81
4	549113,81	2242107,08
5	549113,80	2242107,10
6	549109,27	2242120,81
7	549080,79	2242111,46
8	549075,49	2242109,72
9	549080,79	2242111,46
10	549086,11	2242095,31
1	549086,11	2242095,31
15	549110,92	2242114,79
16	549110,85	2242115,02
17	549111,01	2242115,07
18	549111,08	2242114,85
15	549110,92	2242114,79
19	549087,86	2242107,00
20	549090,06	2242107,74
21	549090,19	2242108,21
22	549091,11	2242108,51
23	549091,20	2242108,87
24	549092,95	2242109,46
25	549093,25	2242109,24
26	549094,22	2242109,56
27	549094,87	2242109,02

						15/12-2021-ПМТ	Лист 11
Изм.	Кол.уч	Лист	№ док.	Подпись	Дата		



28	549096,26	2242105,20
29	549089,26	2242102,84
19	549087,86	2242107,00
30	549081,58	2242110,72
31	549081,50	2242110,94
32	549081,66	2242111,00
33	549081,74	2242110,77
30	549081,58	2242110,72
11	549081,58	2242110,72
12	549081,50	2242110,94
13	549081,66	2242111,00
14	549081,74	2242110,77
11	549081,58	2242110,72

59:18:0020201:3У5		
Обозначение характерных точек границы	координаты	
	X	Y
1	549048,40	2242173,29
2	549040,55	2242170,30
3	549046,50	2242152,30
4	549053,46	2242154,45
5	549053,68	2242154,52
6	549054,28	2242154,70
1	549048,40	2242173,29

5. Сведения о наличии сервитутов и их установлении, и иные обременения:
- 59:18-6.440,59:18-6.507, вид ограничения (обременения), зона с особыми условиями территории, охранная зона инженерных коммуникаций (газопровод среднего давления 1 микрорайона, инв.№ 15236, лит. Сг).

						15/12-2021-ПМТ	<u>Лист</u> 12
Изм.	Кол.уч	Лист	№ док.	Подпись	Дата		



Общество с ограниченной ответственностью
«КамаУниверсалСервис»

**ПРОЕКТ МЕЖЕВАНИЯ ТЕРРИТОРИИ
ОСНОВНАЯ (УТВЕРЖДАЕМАЯ) ЧАСТЬ**

Чертеж межевания территории

**в кадастровом квартале 59:18:0020201 и 59:18:0020501,
по адресу: Пермский край, Добрянский городской округ,
рп. Полазна, ограниченная улицами Трухина, Школьная, Рабочая**

15-12/2021-ПМТ

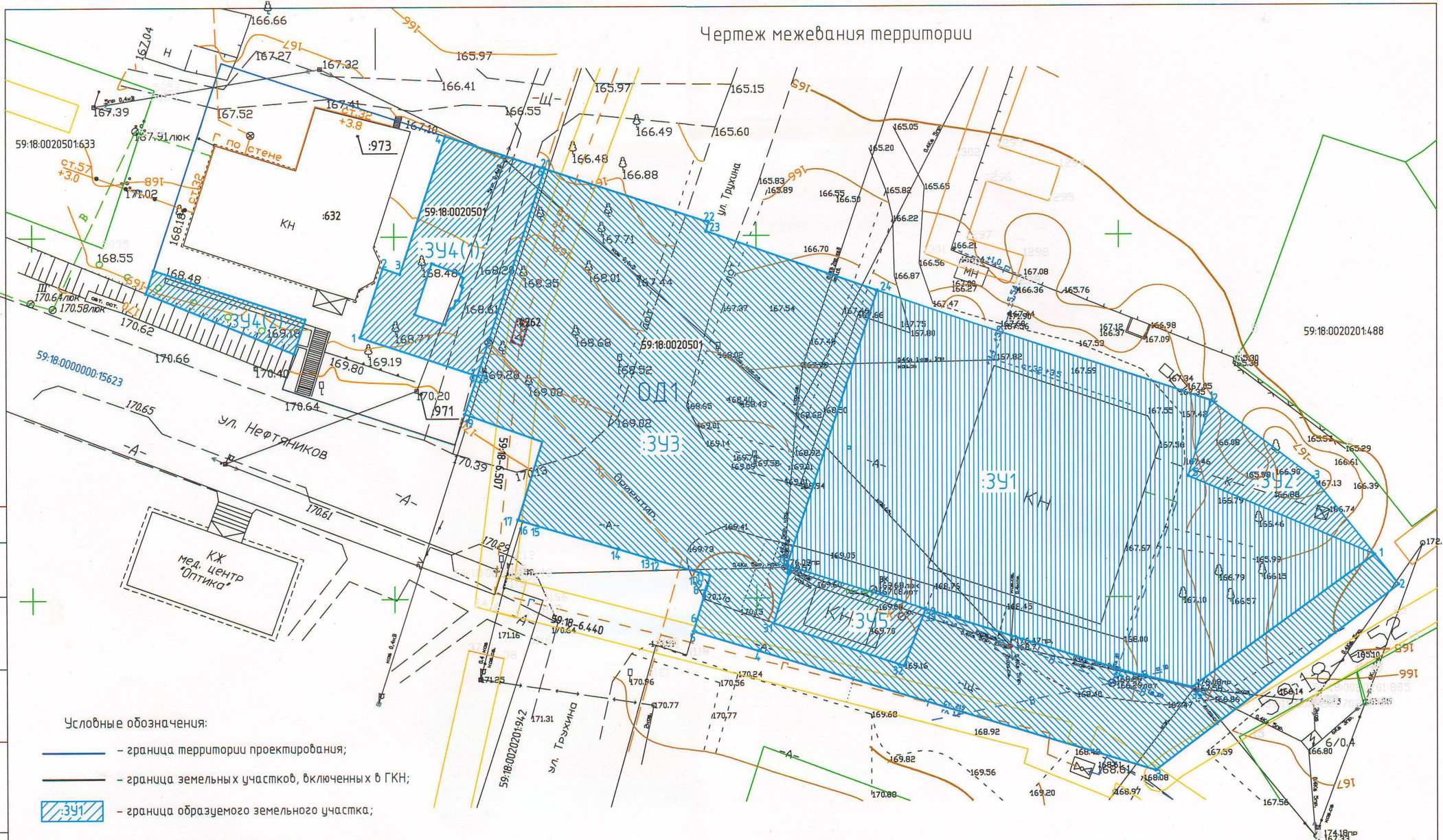
Директор



А.И.Чучуладзе

2021 г.

Чертеж межевания территории



Условные обозначения:

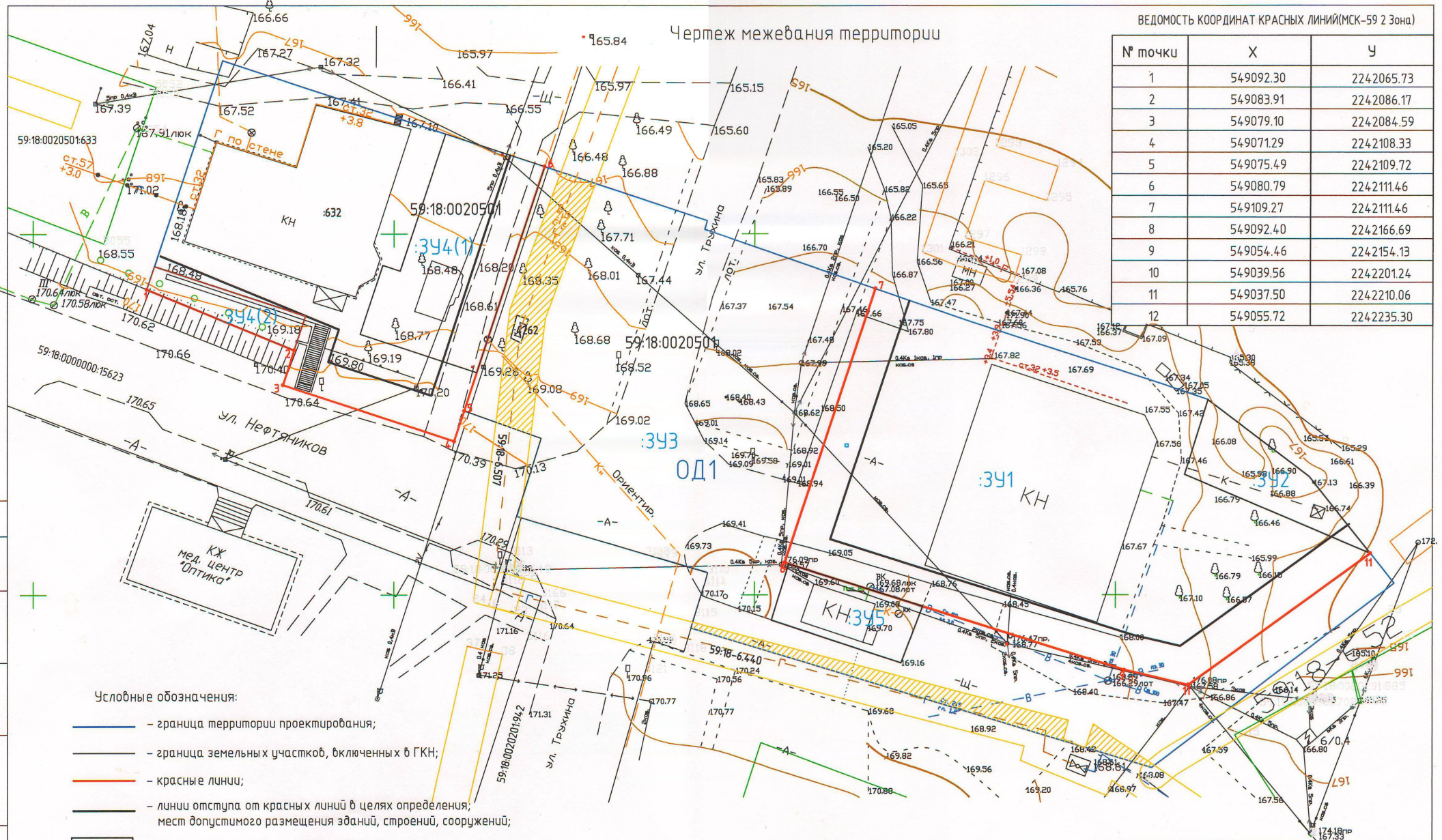
- граница территории проектирования;
- граница земельных участков, включенных в ГКН;
- граница образуемого земельного участка;

- 59:18:0020201 - номер кадастрового квартала;
- :632 - надпись кадастрового номера земельного участка, содержащегося в сведениях ГКН;
- ОД1 - наименование территориальной зоны по ПЗЗ;
- - характерная точка (межевой знак) границы;
- 1,2,...,n - надписи номерод характерных точек.

				15/12-2021-ПМТ			
				Проект межевания территории в кадастровом квартале 59:18:0020201 и 59:18:0020501, по адресу: Пермский край, Добрянский городской округ, рп. Полазна, ограниченная улицами Трухина, Школьная, Рабочая			
Изм.	Кол.уч.	Лист № док.	Подп.	Дата	Стадия	Лист	Листов
					п	1	1
				Чертеж межевания территории			
				ООО "КампьютерСервис"			

Чертеж межевания территории

№ точки	X	У
1	549092.30	2242065.73
2	549083.91	2242086.17
3	549079.10	2242084.59
4	549071.29	2242108.33
5	549075.49	2242109.72
6	549080.79	2242111.46
7	549109.27	2242111.46
8	549092.40	2242166.69
9	549054.46	2242154.13
10	549039.56	2242201.24
11	549037.50	2242210.06
12	549055.72	2242235.30



Условные обозначения:

- — граница территории проектирования;
- — граница земельных участков, включенных в ГКН;
- — красные линии;
- — линии отступа от красных линий в целях определения мест допустимого размещения зданий, строений, сооружений;
- :391 — граница образуемого земельного участка;
- граница зоны с особыми условиями использования территории охранная зона инженерных коммуникаций;
- 59:18:0020201 — номер кадастрового квартала;
- :632 — надпись кадастрового номера земельного участка, содержащегося в сведениях ГКН;
- ОД1 — наименование территориальной зоны по ПЗЗ;

				15/12-2021-ПМТ		
				Проект межевания территории в кадастровом квартале 59:18:0020201 и 59:18:0020501, по адресу: Пермский край, Добрянский городской округ, рп. Полазна, ограниченная улицами Трухина, Школьная, Рабочая		
Изм.	Кол.ч.	Лист	№ док.	Подп.	Дата	
Исполнитель	Кузнецов				12.21	
				Стадия	Лист	Листов
				П	1а	1
				Чертеж межевания территории ООО "Кама Универсал Сервис"		

Общество с ограниченной ответственностью
«КамаУниверсалСервис»

**ПРОЕКТ МЕЖЕВАНИЯ ТЕРРИТОРИИ
МАТЕРИАЛЫ ПО ОБОСНОВАНИЮ**

**в кадастровом квартале 59:18:0020201 и 59:18:0020501,
по адресу: Пермский край, Добрянский городской округ,
рп. Полазна, ограниченная улицами Трухина, Школьная, Рабочая**

15-12/2021-ПМТ

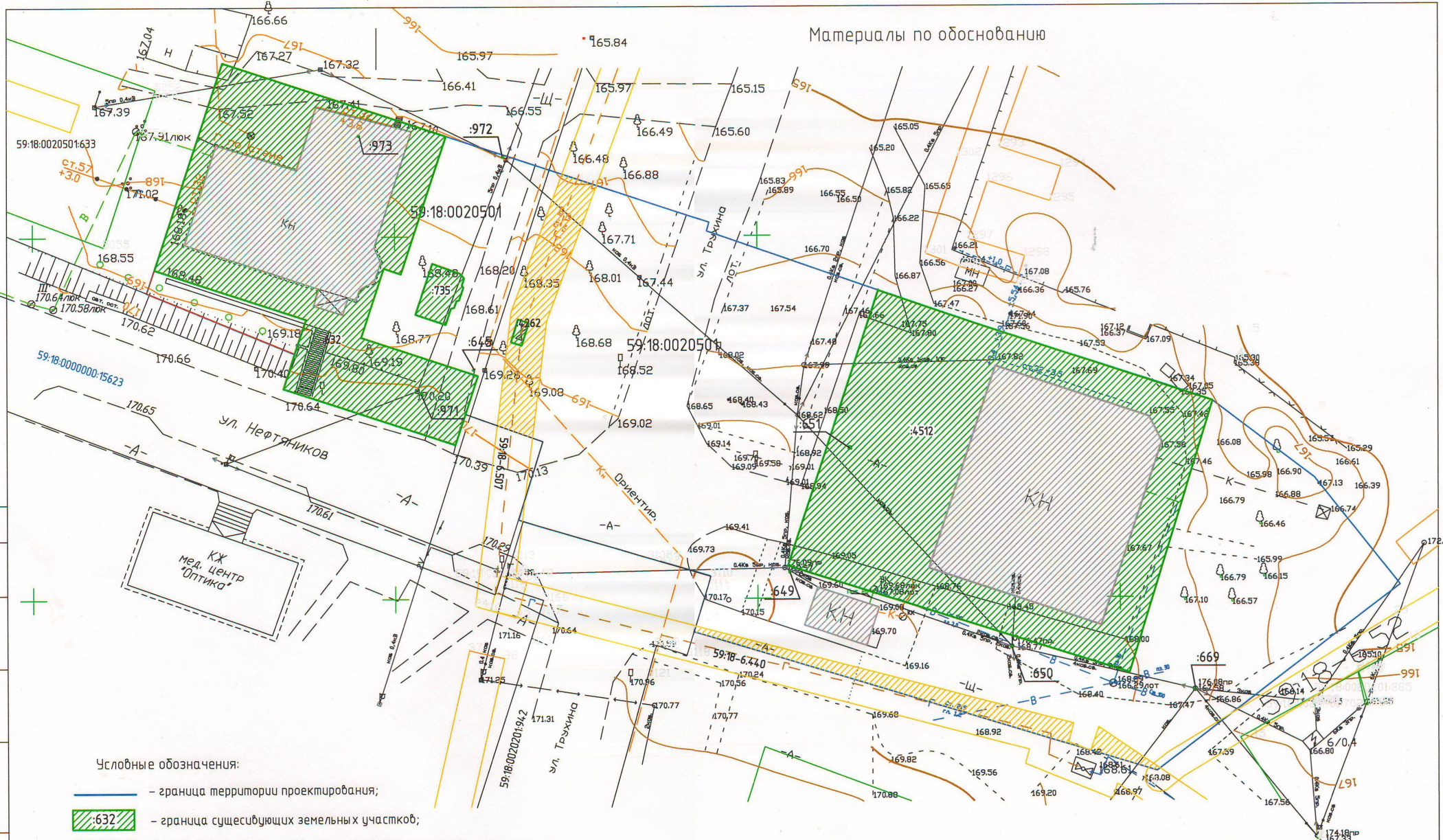
Директор



А.И.Чучуладзе

2021 г.

Материалы по обоснованию



Условные обозначения:

- граница территории проектирования;
- :632 – граница существующих земельных участков;
- местоположение существующих объектов капитального строительства;
- граница зоны с особыми условиями использования территории охранная зона инженерных коммуникаций;
- 59:18:0020201 – номер кадастрового квартала;
- :632 – надпись кадастрового номера земельного участка, содержащегося в сведениях ГKN;

15/12-2021-ПМТ									
Проект межевания территории в кадастровом квартале 59:18:0020201 и 59:18:0020501, по адресу Пермский край, Добрянский городской округ, рп. Полазна, ограниченная улицами Трухина, Школьная, Рабочая									
Изм.	Кол.уч.	Лист	№ док.	Подп.	Дата	Стадия	Лист	Листов	
					12.21	п	1	1	
Материалы по обоснованию							ООО "КамаУчиБергаЛСервис"		